




первый в мире
географический атлас



Иллюстрированный
атлас Республики
Саха: новейшие
карты, цифры, факты
/ [С. К. Аржакова
(науч. рук.) В. И.
Пестерев, В. М.
Лыткин и др.]. -
Якутск : Бичик, 2012. -
226 с. : карты, ил ; 34
см см.



Историческо-географическое описание Пермской губернии сочиненное для Атласа 1800 года : монография / . – б.м. : При Пермском Губернском Правлении, 1801. – 219 с. – Режим доступа: по подписке. – URL:

<http://biblioclub.ru/index.php?page=book&id=237596>

Фирсенкова, В.М.
Физическая география и
ландшафты Африки:
учебно-методическое
пособие: [16+]/
В.М. Фирсенкова; Росс.
гос. пед. университет им.
А. И. Герцена. – Санкт-
Петербург : Издательство
РГПУ им. А.И. Герцена,
2018. – 124 с. : ил. – Режим
доступа: по подписке. –
URL:

[http://biblioclub.ru/index.
php?page=book&id=57752](http://biblioclub.ru/index.php?page=book&id=57752)
o





Атлас истории средних веков : атлас : [12+] / ред. Е.А. Косминский ; общ. ред. А.П. Левандовский ; отв. ред. Б.Г. Галкович. – Москва : Главное управление геодезии и картографии при Совете Министров СССР, 1951. – 59 с. : ил. – Режим доступа: по подписке. – URL:

<http://biblioclub.ru/index.php?page=book&id=42664>



Кирилов, И.К. Атлас Всероссийской Империи : географическая карта / И.К. Кирилов. – Санкт-Петербург : Издание переселенческого управления главного управления землеустройства и земледелия, 1914. – 38 с. – Режим доступа: по подписке. – URL: <http://biblioclub.ru/index.php?page=book&id=131723>



Крузенштерн, И.Ф.
Атлас Южного моря :
географическая карта
/ И.Ф. Крузенштерн.
– Санкт-Петербург :
б.и., 1824. – 41 с. : ил.
– Режим доступа: по
подписке. – URL:
<http://biblioclub.ru/index.php?page=book&id=461078>

ГЕОГРАФИЯ



Атлас Российской Империи (на латинском языке) : географическая карта / . – Санкт-Петербург : Типография Императорской Академии Наук, 1745. – 25 с. – Режим доступа: по подписке. – URL: <http://biblioclub.ru/index.php?page=book&id=104549>

Российский атлас из
сорока четырех карт :
географическая карта
/ . – Санкт-Петербург
: При Горном
Училище, 1792. – 45 с.
: ил. – Режим
доступа: по подписке.
– URL:


<http://biblioclub.ru/index.php?page=book&id=46112>



Карманный атлас
СССР : географическая
карта / сост. О.К.
Чоглокова, Т.А.
Великая ; ред. В.Н.
Павловский, Т.В.
Матисова. – Л. : б.и.,
1939. – 89 с. – Режим
доступа: по подписке.
– URL:

<http://biblioclub.ru/index.php?page=book&id=117697>





Атлас российский
: географическая
карта / . – Санкт-
Петербург : б.и.,
1745. – 44 с. –
Режим доступа:
по подписке. –
URL:

<http://biblioclub.ru/index.php?page=book&id=130365>

Карты к учебнику
"История Древнего
Востока" :

географическая карта
/ ред. В.И. Ламзин. –


Москва : Главное

управление геодезии
и картографии при

СМ СССР, 1988. – 16 с.

– Режим доступа: по
подписке. – URL:

<http://biblioclub.ru/index.php?page=book&id=45205>





Кантор, М.К.
Пустырь : атлас
географических карт
/ М.К. Кантор. –
Москва : Языки
славянской
культуры, 2001. – 217
с. : ил. – Режим
доступа: по
подписке. – URL:
<http://biblioclub.ru/index.php?page=book&id=476723>



Павлищев, Н.И.
Исторический атлас
России :
географическая карта /
Н.И. Павлищев. –
Варшава : Типография
Станислава
Стромбского, 1845. – 72
с. – Режим доступа: по
подписке. – URL:
<http://biblioclub.ru/index.php?page=book&id=101975>



Карманный атлас.
Сплошной паровой путь
через Азию к Великому
океану: великая
Сибирская жел. дорога.
Амурское пароходство.
Уссурийская жел. дор. / . –
Санкт-Петербург :
Школьная картопечатня
И. Поддубного, 1900. – 41
с. : ил. – Режим доступа:
по подписке. – URL:
<http://biblioclub.ru/index.php?page=book&id=460912>

Стаменкович, Н.С. МОДЕЛИРОВАНИЕ
ОПРЕДЕЛЕННЫХ ЭЛЕМЕНТОВ
ЦИФРОВЫХ АТЛАСОВ, С УЧЕТОМ
ГЕОГРАФИЧЕСКИХ
ИНФОРМАЦИОННЫХ СИСТЕМ / Н.С.
Стаменкович, С.Т. Бакрач, М.М.
Миланович // Vojnotehnicki glasnik /
Military Technical Courier / Военно-
технический вестник. — 2014. — № 4. —
С. 155-167. — ISSN 0042-8469. — Текст :
электронный // Лань : электронно-
библиотечная система. — URL:
<https://e.lanbook.com/journal/issue/294317>
— Режим доступа: для авториз.
пользователей.

Токарчук, С.М. МЕТОДИЧЕСКИЕ
ОСНОВЫ СОЗДАНИЯ РЕГИОНАЛЬНЫХ
ЭЛЕКТРОННЫХ ЭКОЛОГО-
ГЕОГРАФИЧЕСКИХ АТЛАСОВ / С.М.

Токарчук, О.В. Токарчук, Е.В. Трофимчук
// Псковский регионологический журнал.
— 2015. — № 22. — С. 95-110. — ISSN 2219-
7931. — Текст : электронный // Лань :
электронно-библиотечная система. —
URL:

<https://e.lanbook.com/journal/issue/296592>

— Режим доступа: для авториз.
пользователей.

Баринова, НОВОЕ СЛОВО В АТЛАСНОМ КАРТОГРАФИРОВАНИИ Малхазова С. М., Прасолова А. И. Медико-географический атлас Калининградской области. М.; Калининград, 2007. 85 с / Баринова // Вестник Балтийского федерального университета им. И. Канта. — 2009. — № 1. — С. 129-130. — ISSN 2223-2095. — Текст : электронный // Лань : электронно-библиотечная система. — URL: <https://e.lanbook.com/journal/issue/288642> — Режим доступа: для авториз. пользователей.

Пряженникова, О.Е.
Практикум по
физической географии
России. Общий обзор :
учебное пособие /
О.Е. Пряженникова. –
Кемерово : Кемеровский
государственный
университет, 2012. – Ч. 1. –
63 с. – Режим доступа: по
подписке. – URL:
[http://biblioclub.ru/index.
php?page=book&id=232460](http://biblioclub.ru/index.php?page=book&id=232460)





Орлова, Н.Л. Ресурсы глобальной экономики: теория, методология, практика / Н.Л. Орлова ; Финансовый университет при Правительстве Российской Федерации. – Москва : Дашков и К°, 2017. – 312 с. : табл., граф., схем. – Режим доступа: по подписке. – URL: <http://biblioclub.ru/index.php?page=book&id=450777>

Душина, И.В. Практикум по методике обучения географии : учебное пособие / И.В. Душина, Е.А. Таможняя, Е.А. Беловолова ; ред. Е.А. Таможняя. – Москва : Прометей, 2013. – 164 с. – Режим доступа: по подписке. – URL:

<http://biblioclub.ru/index.php?page=book&id=211724>



Спасибо за
внимание!